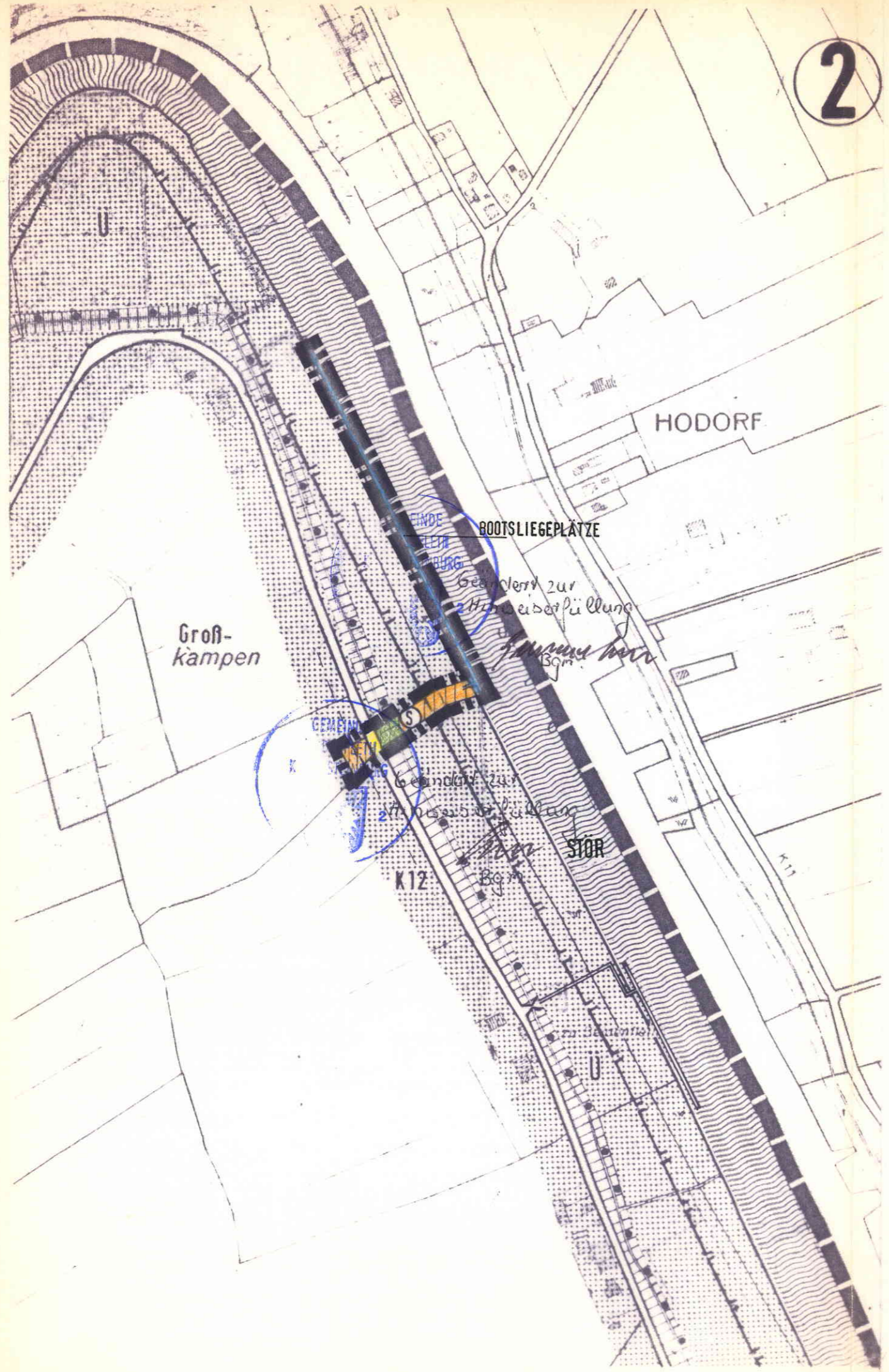












2



ZEICHENERKLÄRUNG

I. Festsetzungen (Anordnung normativen Inhalts)

- Art der baulichen Nutzung § 5 Abs. 2 Nr. 1 BBauG
- Gewerbliche Baufläche  § 5 Abs. 2 Nr. 1 BBauG
- Sonderbaufläche  § 5 Abs. 2 Nr. 1 BBauG
- Flächen für den überörtlichen Verkehr und die örtlichen Hauptverkehrszüge  § 5 Abs. 2 Nr. 3 BBauG
- örtliche Hauptverkehrsstraße  § 5 Abs. 2 Nr. 3 BBauG
- Wasserflächen  § 5 Abs. 2 Nr. 7 BBauG
- Grenzen der räumlichen Geltungsbereiche der Änderungen des Flächennutzungsplanes  § 5 Abs. 2 Nr. 7 BBauG
- Nachrichtliche Übernahmen  § 5 Abs. 6 BBauG
- Überschwemmungsgebiet  § 5 Abs. 6 BBauG
- Erholungsschutzstreifen, 50 m  § 40 LPflegG
- Anbauverbotszone L 136 - 20 m, K 12 - 15 m,  § 5 Abs. 6 BBauG

GENEHMIGT

GEMÄSS ERLASS

IV 8100-512.11-61.7-

VOM 2.6.1986

KIEL, DEN 2.6.1986

Der Innenminister
des Landes Schleswig-Holstein

