



* zur Hinweisbefüllung wird die Grundnutzung der Pflanzstreifen durch farbige Planzeichen ergänzt

E. Seiler
Bgm.


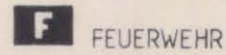
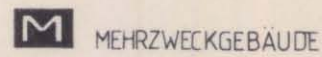
ZEICHENERKLÄRUNG:

DARSTELLUNGEN GEM. §5 BBauG

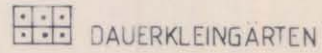
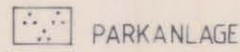
1. ART DER BAULICHEN NUTZUNG §5 ABS.2 NR.1 BBauG



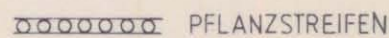
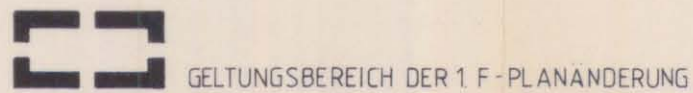
2. EINRICHTUNGEN DES GEMEINBEDARFS §5 ABS.2 NR.2 BBauG



3. ÖFFENTLICHE GRÜNFLÄCHEN §5 ABS.2 NR.5 BBauG



4. SONSTIGE DARSTELLUNG



**GEMEINDE
WEWELSFLETH**

KREIS STEINBURG

**1. ÄNDERUNG DES FLÄCHEN-
NUTZUNGSPLANES**

M: 1:5000

ENTWORFEN UND BEFESTIGT GEMÄSS §§1, 2 UND 5 DES BUNDESBAU-
GESETZES VOM 18. AUG. 1976, ZULETZT GEÄNDERT DURCH GESETZ VOM
6. JULI 1979



DEN 21.5.1987

E. Seiler
BÜRGERMEISTER

KREISBAUAMT ITZHOE

DER ENTWURF DES PLANES HAT MIT DEM ERLÄUTERUNGSBERICHT
IN DER ZEIT VOM 30.12.86 BIS 29.1.87 NACH VORHERIGER
BEKANNTMACHUNG AUSGELEGEN



E. Seiler
BÜRGERMEISTER

DIESER PLAN -EINSCHLIESSLICH DES ERLÄUTERUNGSBERICHTES-
IST AM 29.4.87 VON DER GEMEINDEVERTRETUNG BESCHLOSSEN
WORDEN.



E. Seiler
BÜRGERMEISTER

GENEHMIGT GEMÄSS ERLASS VOM 14.8.1987

**GENEHMIGT
GEMÄSS ERLASS**

IV 810c-512.111-6.110-

VOM 17.8. 1987

KIEL, DEN 17.8. 1987

Der Innenminister
des Landes Schleswig-Holstein



DIE GENEHMIGUNG DIESER PLANES IST AM 19.9.87 ORTSÜBLICH
BEKANNT GEMACHT WORDEN.

DEN 22.9.1987



E. Seiler
BÜRGERMEISTER

